Archiv Topogr. Karten
Bayer. Landesvermessungsamt

31. Jan. 1959
Historische Sammlung

Lageskizze

6626	6627	6628
6726	6727 / 561	562 / 6728
	576	577
6826	6827	6828

Blatt-Nr. u. Maßstab

6727 = 1 : 25000

561 / 576 = 1 : 100000

zum Großblatt 132 und 139

Topographische Karte 1:25000 (4-cm-Karte)

6727 Schillingsfürst

Zeichenerklärung:

Grenzen:
- Bundes- oder Landesgrenze
- Provinz- oder Regierungsbezirksgrenze
- Stadt- oder Landkreisgrenze
- Gemeindegrenze

Eisenbahnen:
- mehrgleisige Haupt- u. vollspurige Nebenbahn
- eingleisige Haupt- u. vollspurige Nebenbahn
- vollspurige nebenbahnähnliche Kleinbahn
- schmalspurige Nebenbahn
- schmalspurige nebenbahnähnliche Kleinbahn
- Straßen- u. Wirtschaftsbahn
- Seil- und Schwebebahn

Autobahn:
- 12 im Bau

Straßen:
- 54 Fernverkehrsstraße
- I A etwa 6,5 m Mindestnutzbreite mit gutem Unterbau, für Lastwagen zu jeder Jahreszeit unbedingt brauchbar
- I B weniger fest, etwa 4 m Mindestnutzbreite, für Lastkraftwagen nur bedingt brauchbar

Wege:
- II A unterhaltener Fahrweg, für einzelne Kraftwagen zu jeder Zeit brauchbar, abgesehen von außergewöhnlichen Witterungsverhältnissen
- II B unterhaltener Fahrweg
- III Feld- und Waldwege A / B
- Fußweg

Bodenbewachsung:
- Laubwald
- Nadelwald
- Mischwald
- Buschwerk u. Weidenanpflanzung
- Heide
- Sand, Kies u. Geröll (Ödland)
- Wiese (nasse Wiese)
- Bruch mit Torfstich
- Weingarten
- Hopfenanpflanzung
- Park
- Baumschule

Sonstige Zeichen:
- Friedhof für Christen u. Nichtchristen
- Bruchfeld (durch Bergbau unterhöhlt)
- Fels
- Damm
- Knick (kleiner Wall mit Hecke)
- Wall (Feldeinfriedigung)
- Trockener Graben
- Mauer
- Zaun
- Hecke
- Hochspannungsleitung (Gittermast)
- Ö. Denkm. — Denkmal
- Einzelgrab
- Err. Block — Erratischer Block
- F., W.W. — Försterei, Waldwärter
- Funkstelle
- Luftfahrtfeuer
- Grenzstein, -säule
- Grube, Steinbruch
- Kp. — Heiligenbild, Kapelle (mit u. ohne Turm)
- Hervorragender Baum
- 113,5 — Höhenpunkt
- Hünenstein, Hünengrab
- 120 — Kilometerstein
- Kirche
- Mst. — Meilenstein
- 322,7 — Nivellementspunkt
- P. — Pegel
- R. — Ruine
- Bergwerk, im Betrieb u. verlassen
- 27.8.1626 — Schlacht-, Gefechtsfeld
- Schornstein, frei u. im Haus
- Treibbake
- 416,5 — Trig. Punkt
- T. Wte. — Turm, Wasserturm, Warte
- U. U.Wk. — Umformer, Umspannwerk
- Wassermühle
- Wegweiser
- Windrad
- Windmühle (ehem.)

Abkürzungen:

Abl.	Ablage	K.D.	Kulturgeschichtl. Denkm.
Anlst.	Anlegestelle	M.	Mühle
A.T.	Aussichtsturm	N.D.	Naturdenkmal
Bf.	Bahnhof	N.S.G.	Naturschutzgebiet
Bw.	Bahnwärter	Öl-M.	Ölmühle
D.M.	Dampfmühle	Pav.	Pavillon
Dol.	Doline	Sch.	Scheune
Ehr.Fdhf.	Ehrenfriedhof	Schl.	Schloß
Fbr.	Fabrik	(S.)	Schornstein, meist nicht sichtbar
Hp.	Haltepunkt	Schp.	Schuppen
Hs.	Haus	Sp.Pl.	Sportplatz
H.	Hütte	Swk.	Sägewerk
Jgbh.	Jugendherberge	T.O.	Teerofen
K.O.	Kalkofen	Wft.	Werft
Kp.	Kapelle	-mk.	-merk
(K.)	Kirche, meist nicht sichtb.	Whs.	Wirtshaus
Kol.	Kolonie	Zgl.	Ziegelei

Gewässer:

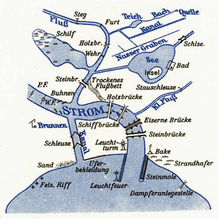

Höhenlinien:

Die Höhen sind in Metern über Normalnull angegeben

Planzeiger

Zum Ablesen ist die waagerechte Teilung so an eine waagerechte Gitterlinie zu legen, daß die senkrechte Teilung den zu bezeichnenden Kartenpunkt berührt. Dann ist an der waagerechten Teilung bei der nächsten linken senkrechten Gitterlinie der „Rechts"-Wert und an der senkrechten Teilung der „Hoch"-Wert abzulesen.

Der Rechtswert ist stets zuerst zu nennen. Die Punktangabe erfolgt in Metern. Nicht ablesbare Werte sind bis zur Angabe des vollen Meters durch Nullen zu ersetzen.

Beispiel: Punkt P liegt in Metern:

„Rechts" $^{32}40000 + 320 = {}^{32}40320$ = (kurz:) 40320

„Hoch" $^{94}000 + 550 = {}^{94}550$ = (kurz:) 94550

* Kennziffer des Meridianstreifens

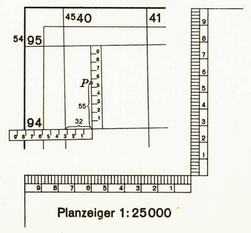

Politische Grenzen:

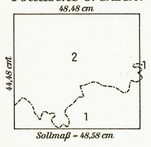

Bayern
Reg.Bez. Mittelfranken
1 Landkreis Feuchtwangen
2 „ Rothenburg ob der Tauber

Aufnahme:

Photogrammetrische Auswertung 1:20000 auf der Grundlage der bayer. Flurkarte. Institut für Angewandte Geodäsie 1956

Berichtigungsstand:

Berichtigt:

Einzelne Nachträge:

Kartenrahmen:

- NW LII 44 — Blattschnitt, Region, Schichte und Nummer der bayer. Flurkarte 1:5000
- 49°12' 10°10' — Bezifferung des deutschen geographischen Einheitsnetzes
- 3586 5452 — Bezifferung des Gauß-Krüger-Gitters, Hauptmeridian 9°
- 4367 5453 — Bezifferung des Gauß-Krüger-Gitters, Hauptmeridian 12°

Längenmaßstab 1:25000 (4 cm der Karte = 1 km der Natur)

1000 500 0 500 1000 1500 2000 Meter = 2 Kilometer

1000 500 0 500 1000 1500 2000 2500 Schritt

Neigungsmaßstab



Für den Horizontalabstand der Höhenlinien kann die Neigung entnommen werden a) in Graden, b) in Hundertteilen, c) im Neigungsverhältnis.
Beispiel: A–B = Horizontalabstand der Höhenlinien, Höhenunterschied 5,0 m, Geländeneigung = 1° 18' = 2,3% = 1 : 44

Nadelabweichung für Mitte 1957 = 4,0° (71') (westlich)

Jährliche Abnahme (vorläufig) = 0,13° (2,3')

(Nach Angabe des Erdmagnetischen Observatoriums Fürstenfeldbruck)

Herausgegeben vom Bayer. Landesvermessungsamt München 1958

Ausgabe 1958

Nachdruck und Vervielfältigung jeder Art, auch einzelner Teile, sowie die Anfertigung von Vergrößerungen oder Verkleinerungen sind verboten und werden auf Grund des Urheberschutzgesetzes gerichtlich verfolgt.